

RANDOS

LES BOUCLES DES PORTES DE L'ENTRE-DEUX-MERS



DÉCOUVRIR LES 8 BOUCLES (DE 8 À 12 KM) DANS CE LIVRET !

À la demi-journée ou à la journée, des chemins de l'intérieur à la Garonne, lacez les chaussures et lancez-vous sur les 8 boucles des communes du territoire.

BOUCLE 1

CENAC ◀ ▶ CAMBLANES-ET-MEYNAC ◀ ▶ LATRESNE



B1   **3h30 - 12,6 km - Dénivelé 190 m**



Vous trouverez sur vos pas tout ce qui marque les portes de l'Entre-deux-Mers : la présence de coteaux arborés et leur topographie qui tendent nos muscles, celle de l'eau comme colonne vertébrale avec la Pimpine et ses zones humides qui nous surprennent, les chemins creux qui nous font nous dérober aux autres, avançant cachés dans la lisière entre deux parcelles de vignes.



BOUCLE 2

CENAC ◀ ▶ LIGNAN-DE-BORDEAUX



B2   **3h - 13 km - Dénivelé 150 m**

Croisant les randonneurs et cyclistes le long de la piste Lapébie, cette boucle offre une plongée dans un autre temps, celui où le chemin de fer traversait l'Entre-deux-Mers de la Gare d'Orléans jusqu'à Sauveterre de Guyenne. Autres témoins du passé, les carrières qui aujourd'hui ne forment qu'un avec les coteaux boisés, proposent des lieux à l'aura particulière. De ressource à risque, elles constituent comme l'eau de Pimpine l'exemple de nos relations changeantes avec notre territoire.



BOUCLE 3

CAMBLANES-ET-MEYNAC ◀ ▶ QUINSAC



B3



2h30 - 8,5 km - Dénivelé 165 m

Notre territoire vallonné nous fait découvrir des panoramas où s'articule la réciprocité entre nos vallons et nos villages. Les flèches des églises, les façades des belles demeures, les arbres remarquables des parcs des châteaux se font face pour raconter notre implantation sur ces terres.



Gérard Berthelot, vice-président de l'association Chemin faisant

Fier du résultat !

« D'abord avec le Département puis avec la Communauté de communes à 7 et enfin à 11 communes, les associations locales de randonneurs travaillent sur le projet depuis presque 10 ans. Nous nous sommes répartis les secteurs et avons inventorié les chemins existants, leur état, leur niveau de difficulté... Puis nous avons dessiné de nouveaux tronçons, de nouveaux passages, nous leur avons donné des noms pour finalement aboutir à la création des 8 boucles actuelles. Personnellement, je suis très fier du résultat. D'abord, nous avons réussi à sauver et pérenniser un patrimoine ancestral de sentiers et de chemins. Très fréquentées par les locaux comme réseau de déplacements doux et de loisirs, les boucles sont aussi l'occasion de faire découvrir la beauté et la diversité de nos paysages, de Latresne à Langoiran. »



BOUCLE 4

MEYNAC ◀ ▶ QUINSAC



B4



2h30 - 9,2 km - Dénivelé 135 m

Les différents plans que nous offrent les grands panoramas du territoire donnent un aperçu du choix de ces terres comme villégiature au long de l'histoire. Les belles demeures, les châteaux, l'activité viticole en marquent le souvenir. Et entre ces domaines, des continuités boisées qui traversent les villages pour que circule sans contrainte une faune que l'on espère rencontrer en chemin.



Marie-Ange Rey, adjointe à la Vie associative, la culture et les sports à Camblanes-et-Meynac

« Après plusieurs années de travail avec les marcheurs du territoire, les chemins sont ouverts au public. Nous avons déjà d'excellents retours des habitants ou des écoles qui s'approprient ces chemins, découvrent la beauté de nos zones boisées, l'église ou le lavoir. Nous recevons aussi des appels d'organismes de balades pour programmer leurs prochaines randonnées. En remerciant les habitants qui ont accepté un droit de passage sur leur propriété, ces chemins sont positifs à tous points de vue, loisirs, tourisme ou préservation de l'environnement »



BOUCLE 5

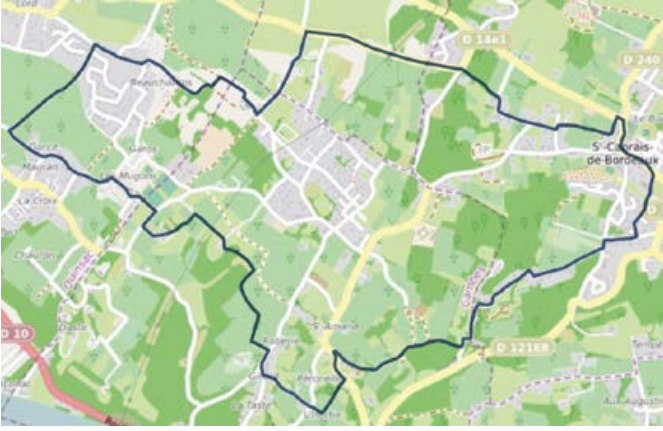
SAINT-CAPRAIS-DE-BORDEAUX ◀ ▶ QUINSAC ◀ ▶ CAMBES

B5



3h - 11,6 km - Dénivelé 210 m

La pierre tirée des carrières marque nos paysages. Elle est la base de la construction des châteaux mais aussi des maisons anciennes qui s'articulent pour former des hameaux qui témoignent de la manière d'habiter ces lieux-dits. La vigne, la terre argileuse, la pierre forment le socle de nos relations avec ce territoire et de notre impact sur ces transformations.



BOUCLE 6


BAURECH ◀ ▶ CAMBES ◀ ▶ SAINT-CAPRAIS-DE-BORDEAUX

B6



3h30 - 11,4 km - Dénivelé 280 m

Une boucle qui nous surprend par sa diversité de paysage, les bourgs traversés et la Garonne que l'on quitte et que l'on retrouve après un passage dans cette association magique de chemin creux et de canopée, de véritables tunnels de verdure.



BOUCLE 7 TABANAC ◀ ▶ LE TOURNE



B7   3h - 10 km - Dénivelé 165 m

Alternant les paysages au cœur des vignes, les traversées de parties boisées, la découverte des palus, cette boucle vous plongera dans une campagne vivante où au détour d'un virage, on est surpris par la présence d'une carrière, d'un arbre remarquable ou d'un lavoir.




BOUCLE 8 LE TOURNE ◀ ▶ LANGOIRAN



B8   2h30 - 9 km - Dénivelé 160 m

9 km entre fleuve et coteaux qui offrent de magnifiques panoramas sur les palus colorées qui enserrant la Garonne tout en cheminant dans un vignoble omniprésent. On se perdrait dans les ruelles de ces deux bourgs denses où l'eau trouve toujours son chemin. On suit son cours en imaginant une autre histoire, celle de villages où toute la vie se résumait autour du fleuve, de son commerce et des bateaux.



MERCI AUX ÉTUDIANTS DE L'IUT BORDEAUX MONTAIGNE (B.U.T VILLE ET TERRITOIRE DURABLE) POUR LA RÉALISATION DES ILLUSTRATIONS.

Suivez les indications tout au long de votre parcours :



Emportez vos déchets !



RETROUVEZ LES BOUCLES SUR : WWW.CDC-PORTESENTREDEUXMERS.FR/TOURISME/CHEMINS-DE-RANDONNEE.